
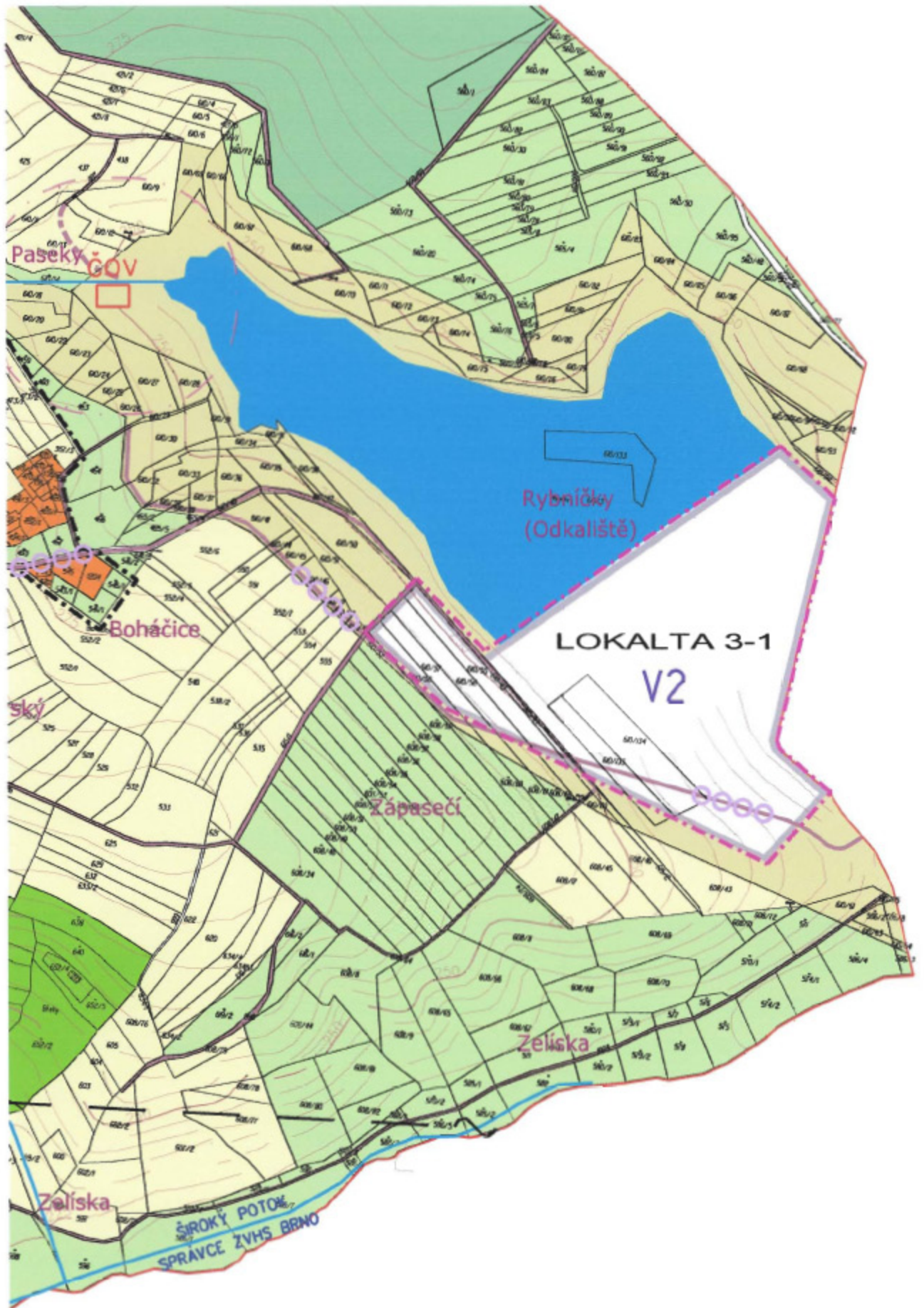




LOKALITA 3-1

ZÁZNAM O ÚČINNOSTI		ÚŘEDNÍ RAZÍTKO:
Vydávající orgán:	Zastupitelstvo obce NOVÁ DĚDINA	
Číslo jednací:		
Datum vydání:		
Datum nabytí účinnosti:		
Pořizovatel:	Městský úřad KROMĚŘÍŽ Odbor rozvoje města	
Oprávněná úřední osoba:	Ing. Josef Koplík	
Funkce:	vedoucí odboru rozvoje města	
Podpis:	

VYPRACOVAL	ZADAVATEL		
ING. ARCH. MILAN KROUMAN	OBEC NOVÁ DĚDINA		
KONTROLOVAL	ÚZEMNÍ PLÁN OBCE NOVÁ DĚDINA změna č.3	ING. ARCH. MILAN KROUMAN	
ING. ARCH. MILAN KROUMAN		FORMAT 2 A4	PARE
ZAKÁZKOVÉ ČÍSLO K 4/12-09		DATUM 07/2009	
ARCHIVNÍ ČÍSLO 12-09	OBSAH	MĚŘÍTKO 1 : 5 000	v.č. 1/1
STUPEŇ DOKUMENTACE ZMĚNA Č.3 - NÁVRH		HLAVNÍ VÝKRES	















ROZVOJOVÉ PLOCHY

OZN. NÁZEV

 VÝROBA A SKLADOVÁNÍ


ÚZEMNÍ LIMITY

STAV NÁVRH

		HRANICE SOUČASNÉ ZASTAVĚNÉHO ÚZEMÍ
		HRANICE ZASTAVITELNÉHO ÚZEMÍ
		HRANICE PÁSMA HYGIENICKÉ OCHRANY
		MÍSTNÍ KOMUNIKACE
		ÚČELOVÁ KOMUNIKACE
		CYKLOTRASA

FUNKČNÍ ČLENĚNÍ

STAV NÁVRH

		PLOCHY BYDLENÍ
		ZAHRADY, LOUKY, PASTVINY
		POLE A ORNÁ PŮDA
		PLOCHY ZEMĚDĚLSKÉ VÝROBY
		LES
		VODNÍ TOKY A VODNÍ PLOCHY
		HRANICE ZÁBORU ZPF PRO ODKALIŠTĚ (OCHR. PÁSMO)
		ZAHRÁDKÁŘSKÉ KOLONIE
		VÝROBA A SKLADOVÁNÍ